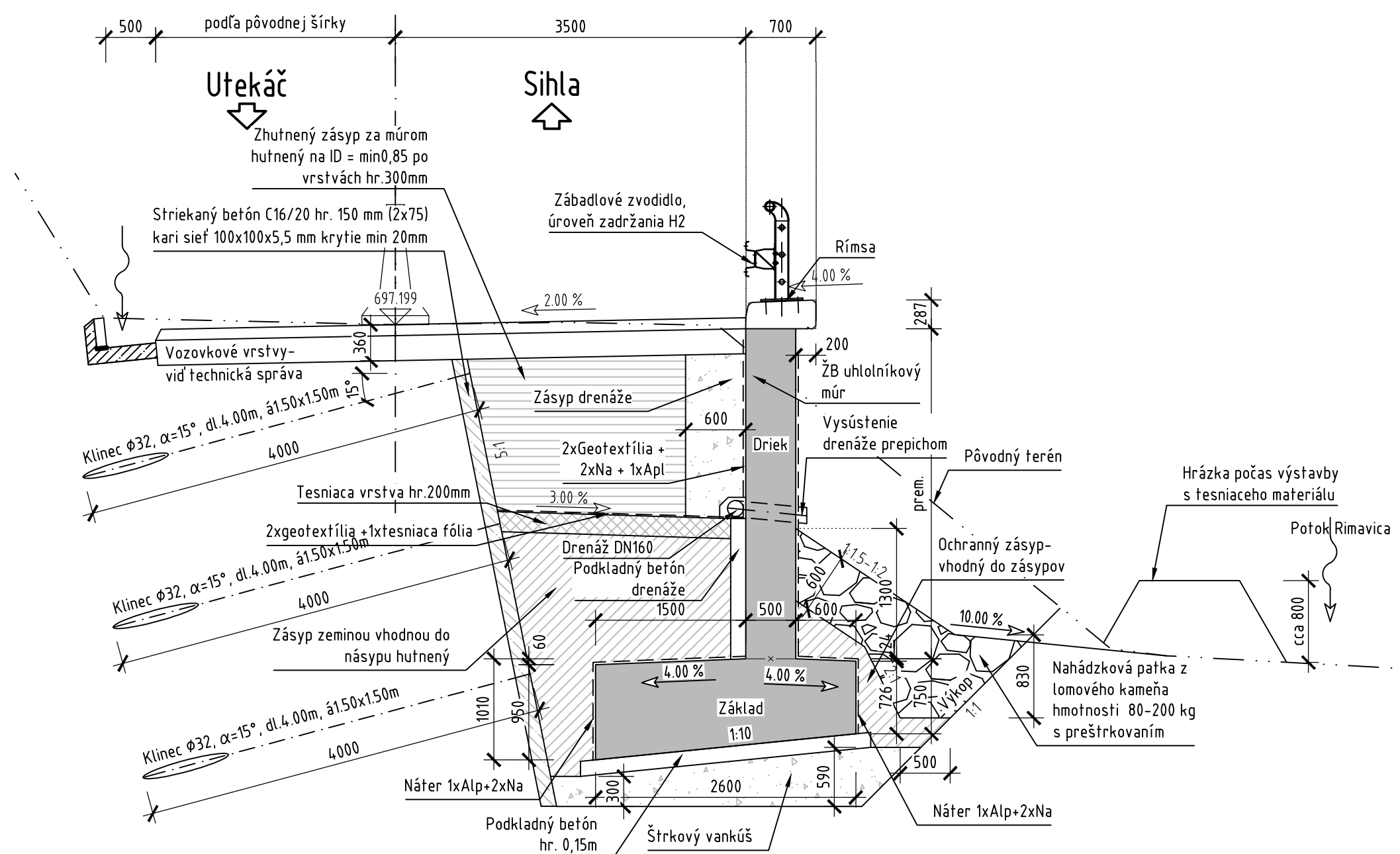



## PÔDORYS 1:200



LEGENDA:

- NOVÝ STAV  
— KATASTRÁLNA MAPA

301-00

## DSP (DRS)

REKONŠTRUKCIA CESTY A MOSTOV II/529 BREZNO – Č. BALOG A  
III/2724 (52612) KOKAVA NAD RIMAVICOU – UTEKÁČ

STAVEBNÍK:  
Banskobystrická regionálna  
správa ciest, a.s.  
Majerská cesta č. 94  
974 69 Banská Bystrica



**Banskobystrická**  
regionálna správa ciest




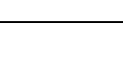

OBJEDNÁVATEĽ:  
Banskobystrický samosprávny kraj  
Banská Bystrica  
Námestie SNP č. 23  
974 01 Banská Bystrica



**BANSKOBYSŤRICKÝ**  
SAMOSPRÁVNÝ KRAJ

ZHOTOVITEĽ:  
HBH PROJEKT spol. s r.o.  
HLAVNÝ INŽINIER PROJEKTU  
ING. TOMÁŠ KUBAČKA

**HBH®**  
 Projektová kancelář  
 pro dopravní a inženýrské stavby  
 Kabinčkůvka 5, 602 00 BRNO  
 ZÁKAZKY 2018/0486

|   |                       |  |   |   |
|---|-----------------------|--|---|---|
| VEDÚCI PROJEKTANT   | ING. KUBÁČKA          | <br><br><br> |  | LINK PROJEK<br>Kapitúlska 313/12<br>97401 Borová Bystrica |
| ZODPOVEDNÝ PROJEKTANT   | ING. TIMKO            |  |   |   |
| VÝPRACOVAVOL  | ING. TIMKO            |  |   |   |
| KRESIL  | ING. TIMKO            |  |   |   |
| KONTROLOVAL   | ING. KOLLÁR           |  |   |   |
| KRAJ: BAŇSKOBYSTRICKÝ   | KÚ: LOM NAD RIMAVICOU | DÁTUM  | DECEMBER 2018   |   |
| NÁZOV OBJEKTU<br><br>301--00 SANÁCIA ZOSUVNÉHO ÚZEMIA<br><br>NA CESTE III/2724 V KM 6,688 326 - 6,749 710 |                       | FORMÁT   | B 44  |   |
|   |                       | MIERKA   | 1:200,50  |   |
|   |                       | STUPEŇ PD  | DSP (DRS)   |   |
|   |                       | ČÍS. ZAKAZKY   | BB18_008  |   |
|   |                       | ARCHIVNÉ ČÍS.  |   |   |
| NÁZOV VÝKRESU   | PREHLADNÝ VÝKRES      | ČÍS. SPRÁVY  | ČÍS. VÝKRESU  |   |
|   |                       |  | 02  |   |